

УТВЕРЖДАЮ

Директор МАОУ СОШ с углубленным изучением отдельных предметов № 74
С.У. Рустамова



ПАСПОРТ
доступности объекта социальной
инфраструктуры и предоставляемых на нем услуг

№ 1

«29» 03 2024 года

1. Общие сведения об объекте:

1.1. Вид (наименование) объекта: Муниципальное автономное общеобразовательное учреждение средняя общеобразовательная школа с углубленным изучением отдельных предметов № 74

1.2. Полный почтовый адрес объекта: 620109, г. Екатеринбург, ул. Крауля, д. 46

1.3. Сведения о размещении объекта:

Кирпичное отдельно стоящее здание с пристроем (количество этажей) 4 этажа,
3 213,2 кв.м,

часть здания 3 этажа 515,2 кв.м,

наличие прилегающего земельного участка (да/нет), 7 695 кв. м.

1.4. Год постройки здания 1935 год, последнего капитального ремонта - нет.

1.5. Дата предстоящих плановых ремонтных работ: текущего ____, капитального - 2025 год.

1.6. Сведения об организации, расположенной на объекте:

1.6.1. Наименование организации, расположенной на объекте:

полное наименование (по учредительным документам): Муниципальное автономное общеобразовательное учреждение средняя общеобразовательная школа с углубленным изучением отдельных предметов № 74

сокращенное наименование (по учредительным документам): МАОУ СОШ с углубленным изучением отдельных предметов № 74

1.6.2. Юридический адрес организации, телефон, электронная почта:

620109, г. Екатеринбург, ул. Крауля, д. 46, +7(343)242-22-10, soch74@eduekb.ru

1.6.3. Основание для пользования объектом (оперативное управление, аренда, собственность): оперативное управление

Получено 29.03.24
Семин Игорь Михайлович
Харин А.В.

1.6.4. Форма собственности объекта (государственная (федеральная, региональная), муниципальная, частная): **муниципальная**

1.6.5. Вышестоящая организация (наименование): **Департамент образования Администрации города Екатеринбурга**

1.6.6. Юридический адрес вышестоящей организации, телефон, электронная почта: **620014, г. Екатеринбург, проспект Ленина, д. 24 А, +7(343)304-12-51**

2. Характеристика деятельности организации на объекте (по обслуживанию населения)

2.1. Сфера деятельности (социальная защита, занятость, здравоохранение, культура, образование, транспорт, информация и связь, физическая культура и спорт): **образование**

2.2. Категории обслуживаемого населения по возрасту (дети, взрослые, все возрастные категории): **дети**

2.3. Категории обслуживаемых инвалидов (инвалиды, передвигающиеся на креслах-колясках, инвалиды с нарушением опорно-двигательного аппарата, инвалиды с нарушением зрения, инвалиды с нарушением слуха, инвалиды с умственными нарушениями): **все**

2.4. Виды услуг: **обучение**

2.5. Форма оказания услуг (на объекте, с длительным пребыванием, с проживанием, на дому, дистанционно): **на объекте, на дому, дистанционно**

2.6. Плановая мощность:

посещаемость (количество обслуживаемых граждан в день) **730 (в две смены)**
вместимость **730 (в две смены)**, пропускная способность **730 (в две смены)**.

2.7. Участие в исполнении индивидуальной программы реабилитации или реабилитации инвалида (ребенка-инвалида) (да/нет): **да**

3. Состояние доступности объекта и предоставляемых на нем услуг

3.1. Путь следования к объекту пассажирским транспортом (описать маршрут движения с использованием пассажирского транспорта):

автобусом маршрутов №№ 25, 28, 43, 49, 51, 83, 85, 95, 98 до остановки «Токарей», троллейбусом маршрутов №№ 26, 35 до остановки «Токарей»

наличие адаптированного пассажирского транспорта к объекту: **нет**

3.2. Путь к объекту от ближайшей остановки пассажирского транспорта:

3.2.1. Расстояние до объекта от остановки транспорта **213 метров.**

3.2.2. Время движения (пешком) **4 минуты.**

3.2.3. Наличие выделенного от проезжей части пешеходного пути (да/нет): **да**

3.2.4. Перекрестки (нерегулируемые, регулируемые, регулируемые со звуковой сигнализацией, таймером, нет): **регулируемые**

3.2.5. Информация на пути следования к объекту (акустическая, тактильная, визуальная, нет): **нет**

3.2.6. Перепады высоты на пути (съезды с тротуара) (нет/есть (описать)): **нет**
их обустройство для инвалидов, передвигающихся на креслах-колясках (нет/есть (описать)): **нет**

3.3. Организация доступности объекта и предоставляемых на нем услуг для инвалидов¹

Номер строки	Категория инвалидов (вид нарушения)	Вариант организации доступности объекта и предоставляемых на нем Услуг ²
1.	Все категории инвалидов и маломобильных групп населения ³	ДУ
2.	в том числе инвалиды:	
3.	передвигающиеся на креслах-колясках	ДУ
4.	с нарушением опорно-двигательного аппарата	ДУ
5.	с нарушением зрения	ДУ
6.	с нарушением слуха	А
7.	с умственными нарушениями	ДУ

¹ С учетом СП 35-101-2001, СП 31-102-99.

² Указывается один из вариантов:

«А» (доступность всех зон и помещений (универсальная));

«Б» (специально выделенные для инвалидов участки и помещения);

«ДУ» (дополнительная помощь сотрудника, услуги на дому, дистанционно);

«Нет» (не организована доступность).

³ Указывается худший из вариантов ответа.

3.4. Состояние Доступности основных структурно-функциональных зон объекта

Номер строки	Основные структурно-функциональные зоны объекта	Состояние Доступности объекта для основных категорий инвалидов ⁴							Для всех категорий маломобильных групп населения ⁵
		К (для передвигающихся на креслах колясках)	О (с нарушениями опорно-двигательного аппарата)	С (с нарушениями зрения)	Г (с нарушениями слуха)	У (с умственными нарушениями)			
1.	Территория, прилегающая к зданию (участок)	ДП	ДП	ДП	ДП	ДП	ДП	ДП	ДП
2.	Вход (входы) в здание	ДП	ДП	ДП	ДП	ДП	ДП	ДП	ДП
3.	Путь (пути) движения внутри здания, включая пути эвакуации	ДЧ	ДЧ	ДЧ	ДП	ДП	ДП	ДП	ДП
4.	Зона целевого назначения здания (целевого посещения объекта)	ДЧ	ДП	ДП	ДП	ДП	ДП	ДП	ДП
5.	Санитарно-гигиенические помещения	ДП	ДП	ДП	ДП	ДП	ДП	ДП	ДП
6.	Система информации и связи (на всех зонах)	ДП	ДП	ДП	ДП	ДП	ДП	ДП	ДП
7.	Пути движения к объекту (от остановки транспорта)	ДП	ДП	ДП	ДП	ДП	ДП	ДП	ДП
8.	Все зоны и участки ⁵	ДП	ДП	ДП	ДП	ДП	ДП	ДП	ДП

4 Указывается:

ДП — доступно полностью (доступность для всех категорий инвалидов и других маломобильных групп населения);

ДЧ — доступно частично (достигаемость мест целевого назначения для отдельных категорий инвалидов);

ДУ — доступно условно (организация помощи сотрудниками организации или иной альтернативной формы обслуживания (на дому, дистанционно, иное);

нет — недоступно (не предназначен для посещения инвалидами и другими маломобильными группами населения).

⁵Указывается худший из вариантов ответа.

3.5. Итоговое заключение о состоянии доступности объекта и предоставляемых на нем услуг: **доступно условно**

4. Управленческое решение

4.1. Рекомендации по адаптации основных структурно-функциональных зон объекта:

Номер строки	Основные структурно-функциональные зоны объекта	Рекомендации по адаптации объекта (вид работы) ⁶			
		не нуждается (доступ обеспечен)	ремонт (текущий, капитальный), оснащение оборудованием	индивидуальное решение с техническими средствами реабилитации	технические решения невозможны — организация альтернативной формы обследования
1.	Территория, прилегающая к зданию (участок)	Доступ обеспечен			
2.	Вход (выход) в здание		Ремонт капитальный		
3.	Путь (пути) движения внутри здания, включая пути эвакуации		Ремонт капитальный		
4.	Зона целевого назначения здания (целевого посещения объекта)		Ремонт капитальный		
5.	Санитарно-гигиенические помещения		Ремонт капитальный		
6.	Система информации и связи (на всех зонах)		Ремонт капитальный		
7.	Пути движения к объекту (от остановки транспорта)	Доступ обеспечен			
8.	Все зоны и участки		Ремонт капитальный		

⁶ Указываются конкретные рекомендации по каждой структурно-функциональной зоне.

4.2. Период проведения работ:

в рамках исполнения (указать наименование программы или плана мероприятий по адаптации основных структурно-функциональных зон объекта): проведение капитального ремонта в 2025 году


4.3. Ожидаемый результат (по состоянию доступности объекта) после выполнения работ по адаптации основных структурно-функциональных зон объекта: обеспечение доступности для МГН

5. Паспорт доступности объекта социальной инфраструктуры и предоставляемых на нем услуг (далее — Паспорт доступности объекта) разработан комиссией по проведению обследования и паспортизации объекта социальной инфраструктуры и предоставляемых на нем услуг (далее — Комиссия):

Председатель

Комиссии:

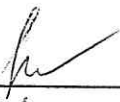
(подпись)


(Н.А. Иваницкая)
(инициалы, фамилия)


Члены

комиссии:


(подпись)


(Т.Е. Понятовская)
(инициалы, фамилия)


(подпись)


(С.У. Рустамова)
(инициалы, фамилия)

(подпись)


(Е.Л. Малышкина)
(инициалы, фамилия)

(подпись)


(Н.И. Астапенко)
(инициалы, фамилия)

6. Копия Паспорта доступности объекта направлена

«19» 03 2024 года

(дата)

в Министерство образования и молодежной политики Свердловской области

(наименование территориального отраслевого исполнительного органа государственной власти Свердловской области — управления социальной политики Министерства социальной политики Свердловской области)

для размещения информации о состоянии доступности объекта социальной инфраструктуры и предоставляемых на нем услуг для инвалидов и других маломобильных групп населения Свердловской области в автоматизированной информационной системе «Доступная среда Свердловской области» в информационно-телекоммуникационной сети «Интернет»

ИНФОРМАЦИЯ

о состоянии доступности объектов социальной инфраструктуры и предоставляемых на них услуг для инвалидов и других маломобильных групп населения Свердловской области

1. Сфера деятельности: **образование**

2. Количество объектов социальной, инженерной и транспортной инфраструктур (далее — объекты) в Реестре объектов социальной инфраструктуры в приоритетных сферах жизнедеятельности инвалидов и других маломобильных групп населения Свердловской области:

Всего (единиц)	из них имеют следующие состояния доступности				
	ДП-В ¹ (единиц)	ДЧ-В ² (единиц)	ДУ ³ (единиц)	ВНД ⁴ (единиц)	иное (ДП-И ⁵ , ДЧ-И ⁶) (единиц)
			1		

3. Перечень объектов, имеющих состояние доступности ДП-В (указывается вид (наименование) объекта, адрес объекта, назначение объекта (при наличии), наименование организации, расположенной на объекте):

- 1) _____
- 2) _____
- 3) _____

¹Объект доступен полностью всем.

²Объект доступен частично всем.

³Объект доступен условно всем.

⁴Объект недоступен.

⁵Объект доступен полностью избирательно.

⁶Объект доступен частично избирательно.